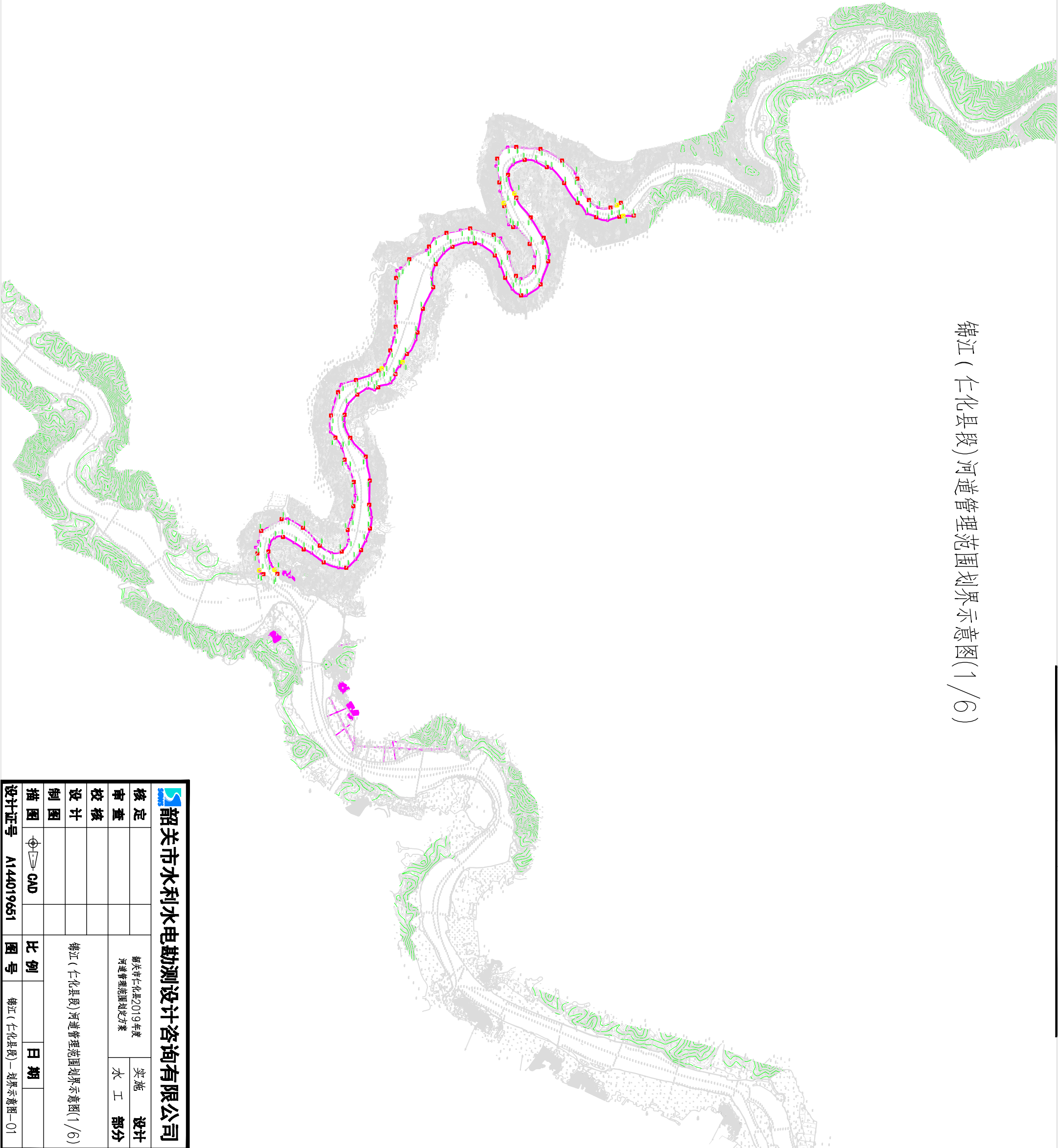
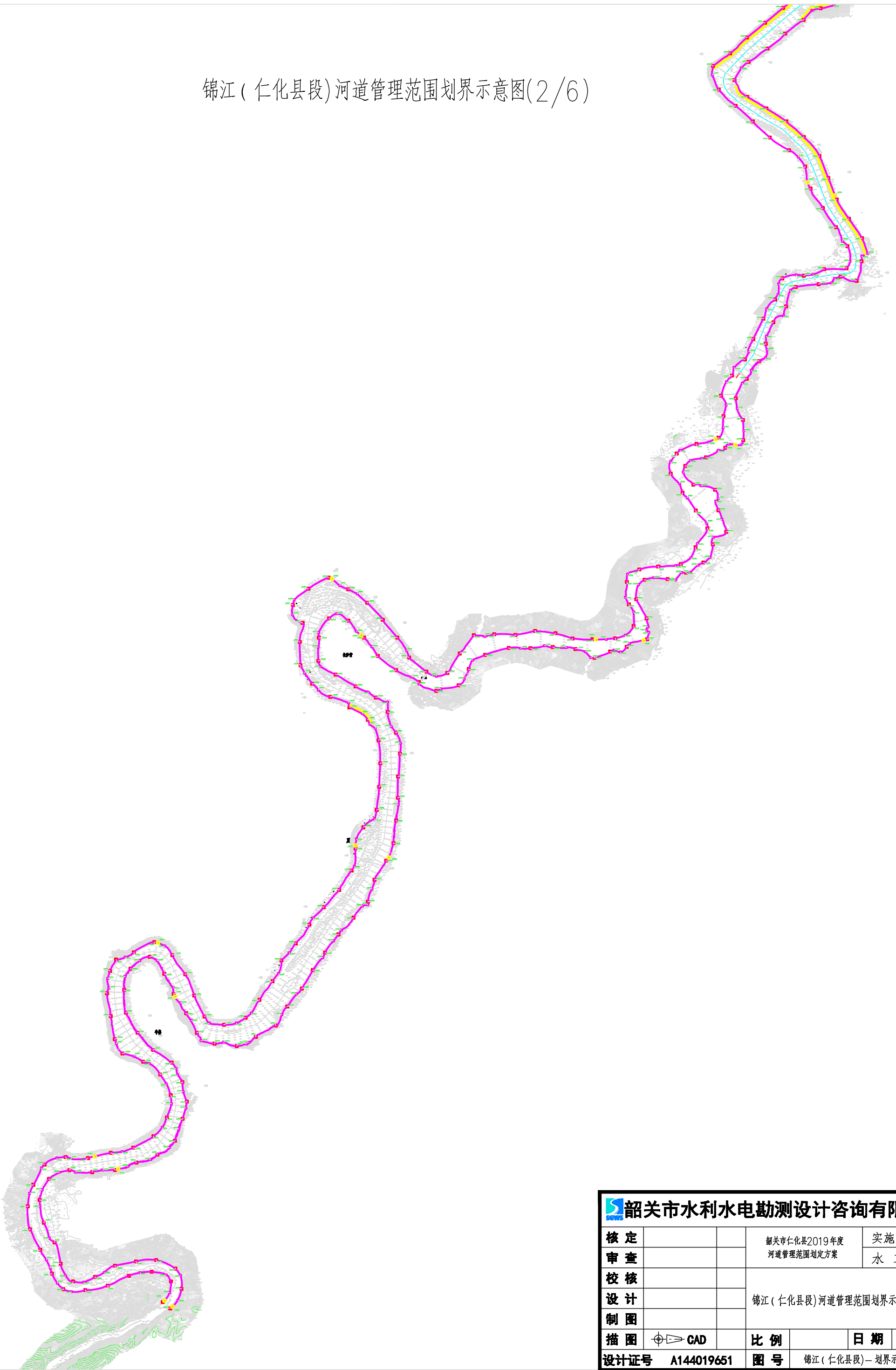


锦江（仁化县段）河道管理范围划界示意图(1/6)

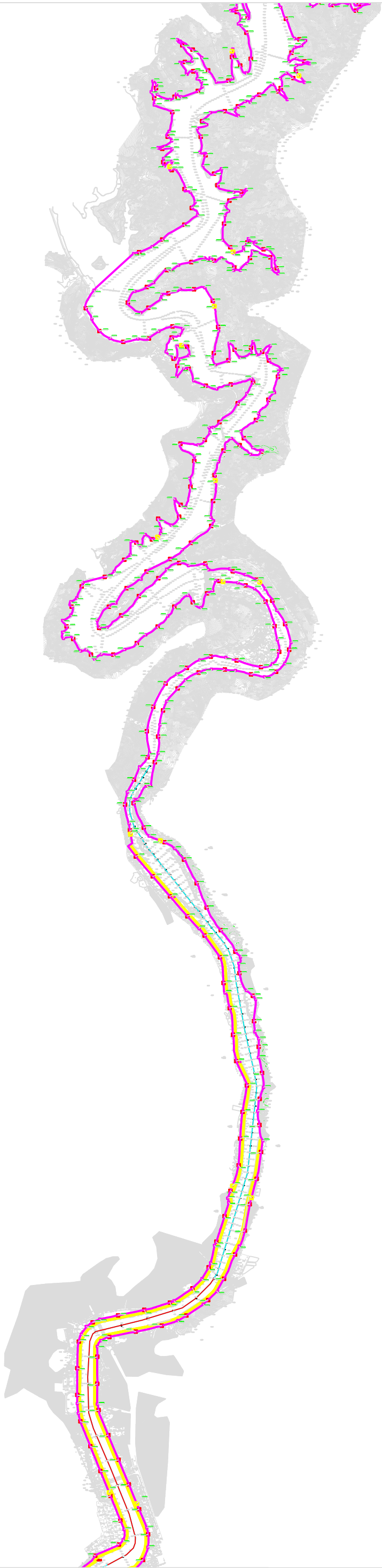


韶关市水利水电勘测设计咨询有限公司					
核定			韶关市仁化县2019年度 河道管理范围划定方案		实施 设计
审查					水工 部分
校核					
设计			锦江（仁化县段）河道管理范围划界示意图(1/6)		
制图					
描图	Φ	CAD	比例	日期	
设计证号	A144019651	图号	锦江（仁化县段）—划界示意图—01		

锦江(仁化县段)河道管理范围划界示意图(2/6)



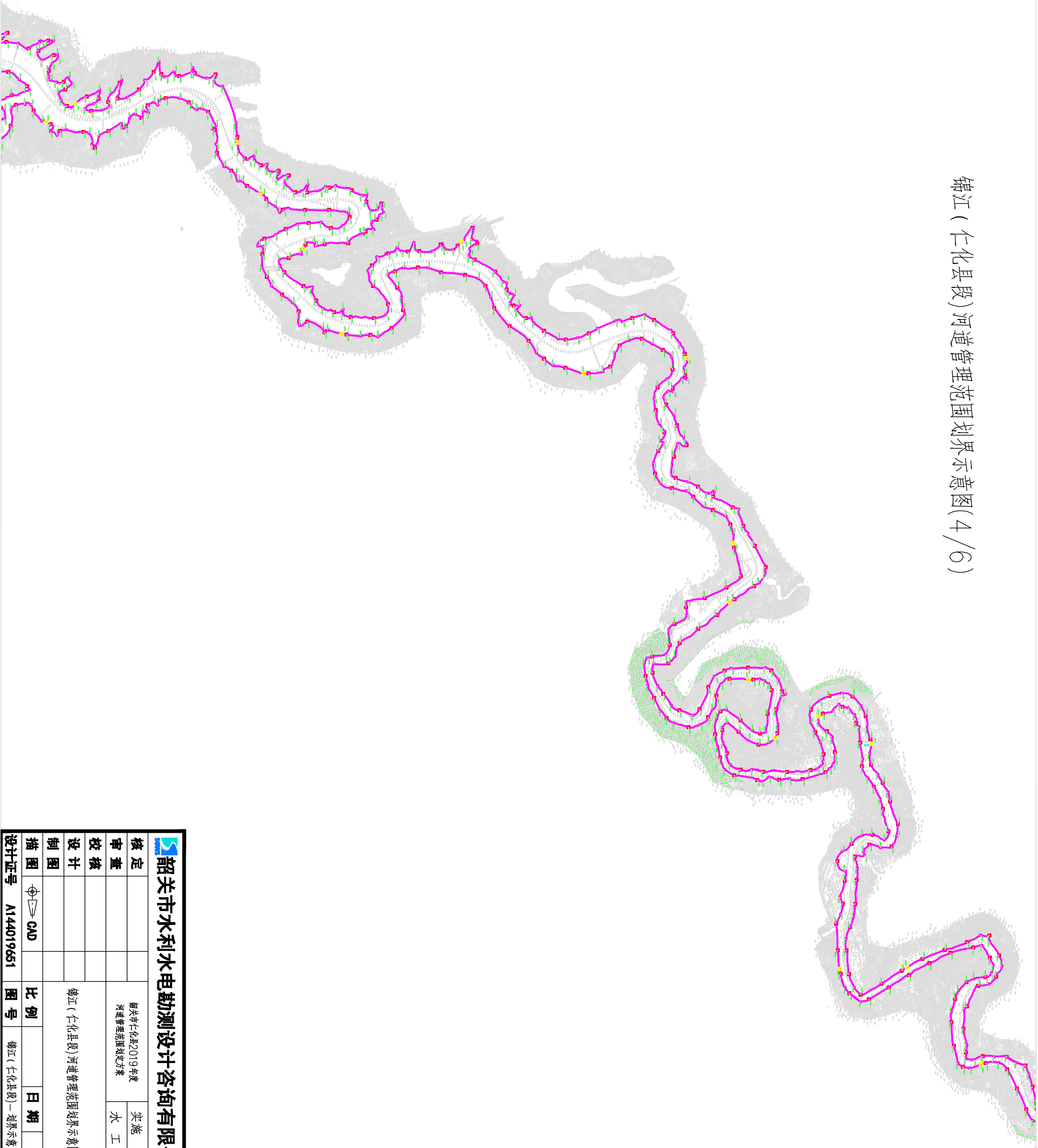
 韶关市水利水电勘测设计咨询有限公司					
核定			韶关市仁化县2019年度 河道管理范围划定方案	实施	设计
审查				水工	部分
校核			锦江(仁化县段)河道管理范围划界示意图(2/6)		
设计					
制图					
描图		CAD	比例		日期
设计证号		A144019651	图号	锦江(仁化县段)-划界示意图-02	



锦江(仁化县段)河道管理范围划界示意图(3/6)

<div> 韶关市水利水电勘测设计咨询有限公司</div>					
核定			韶关市仁化县2019年度 河道管理范围划定方案	实施	设计
审查				水工	部分
校核			锦江(仁化县段)河道管理范围划界示意图(3/6)		
设计					
制图					
描图		CAD	比例		日期
设计证号	A144019651		图号	锦江(仁化县段)-划界示意图-03	

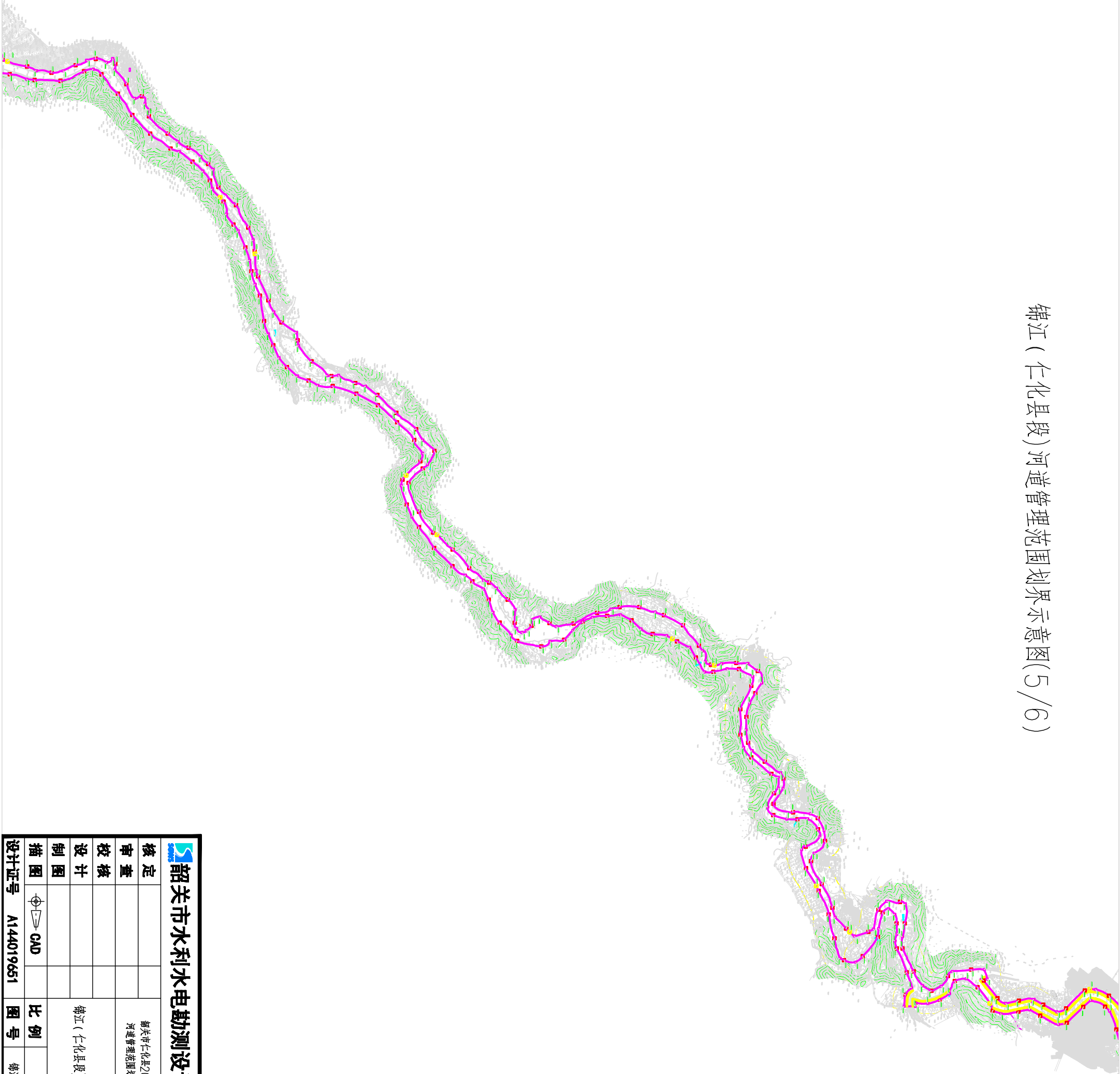
锦江（仁化县段）河道管理范围划界示意图(4/6)



韶关市水利水电勘测设计咨询有限公司					
核定			韶关市仁化县2019年度 河道管理范围划定方案		实施 设计
审查					水 工 部分
校核					
设计			锦江（仁化县段）河道管理范围划界示意图(4/6)		
制图					
描图	Φ	CAD	比例	日期	
设计证号	A144019651	图号	锦江（仁化县段）—划界示意图—04		




锦江（仁化县段）河道管理范围划界示意图(5/6)



韶关市水利水电勘测设计咨询有限公司					
核定			韶关市仁化县2019年度 河道管理范围划定方案		实施 设计 部分
审查					
校核					
设计			锦江（仁化县段）河道管理范围划界示意图(5/6)		
制图					
描图	Φ	CAD	比例	日期	
设计证号	A144019651	图号	锦江（仁化县段）—划界示意图—05		

锦江（仁化县段）河道管理范围划界示意图(6/6)



<div>韶关市水利水电勘测设计咨询有限公司</div>					
核定			韶关市仁化县2019年度 河道管理范围划定方案	实施	设计
审查				水工	部分
校核			锦江（仁化县段）河道管理范围划界示意图(6/6)		
设计					
制图					
描图		CAD	比例		日期
设计证号	A144019651		图号	锦江（仁化县段）—划界示意图—06	